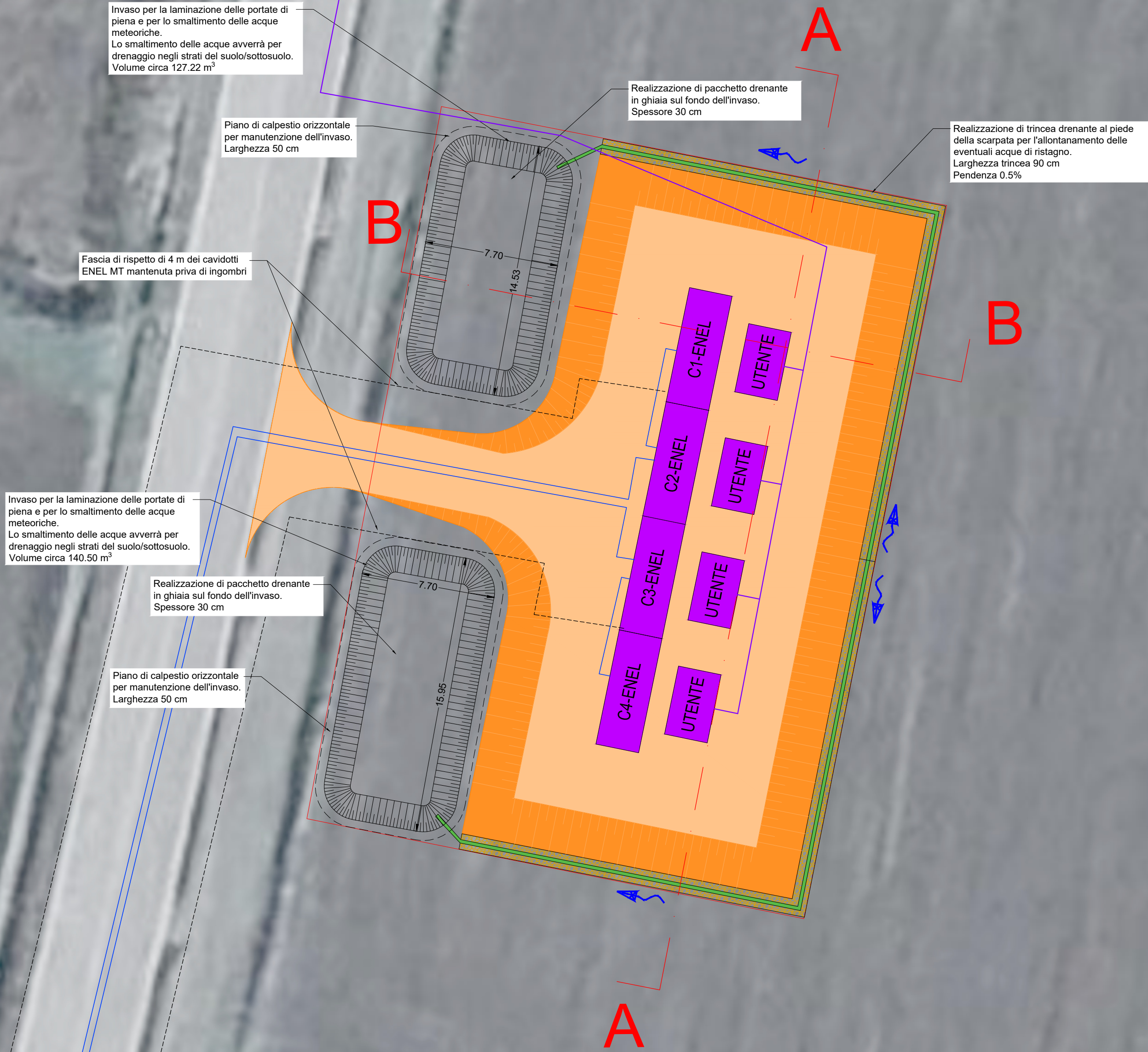


PLANIMETRIA DEL SISTEMA DI RACCOLTA ACQUE METEORICHE E DI PIENA - SCALA 1:200

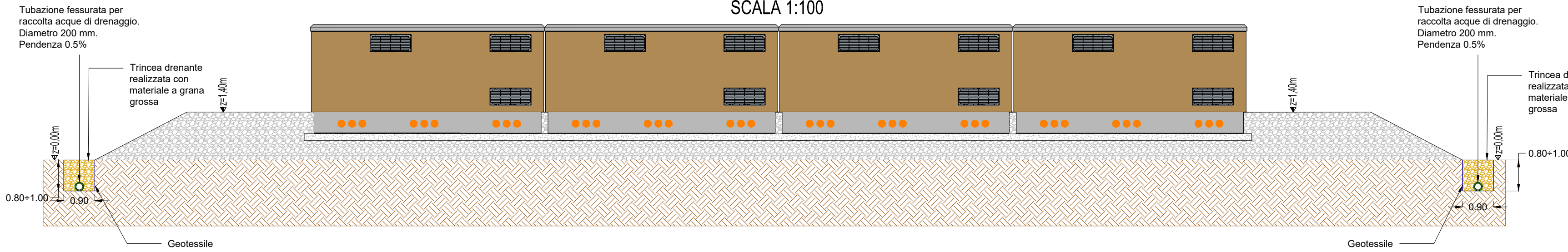


INQUADRAMENTO SU ORTOFOTO - SCALA 1:20'000

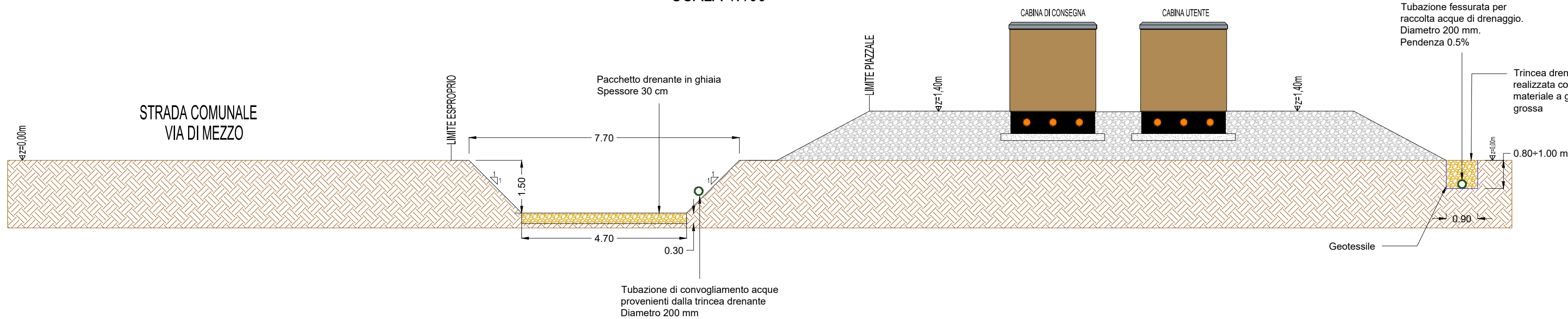


STATO DI PROGETTO

VISTA A-A
SCALA 1:100



VISTA B-B
SCALA 1:100



TITOLO DEL PROGETTO		IMPIANTO AGRIVOLTAICO AVANZATO "RNE21"	
PROPONENTE		RNE21 SRL Via San Michele del Carso, 22 - 20144 - Milano (MI) C.F.: 13055920964	
TIPO DI ELABORATO		ELABORATO GRAFICO	
OGGETTO		OPERE DI COMPATIBILITA' IDRAULICA E INVARIANZA IDRAULICA RELATIVE ALLE CABINE DI CONSEGNA: PLANIMETRIA E SEZIONE	
NOME ELABORATO		ALLEGATO 08 RNE21.VA.R.06.03	SCALA VARIE
PROGETTISTA		EOS INGEGNERIA Sede operativa Via Tione, 3/A 37069 - Villafranca di Verona (VR) Tel e Fax: 045 2213000 e-mail: eos.ingegneria@gmail.com	
QUARTA EMISSIONE	Integrazione volontaria a seguito di aggiornamento mappe PGRA	Data	MAGGIO 2026
TERZA EMISSIONE	Richiesta integrazioni Consorzio Bonifica Renana	Data	NOVEMBRE 2025
SECONDA EMISSIONE	Integrazione per verifica di completezza	Data	FEBBRAIO 2025
PRIMA EMISSIONE	Progetto Definitivo	Data	OTTOBRE 2024